



Кому:
Борихину Е.А.
РТ, ЕМР, г. Елабуга, ул.
Пролетарская, д.24, кв 230

ИЗВЕЩЕНИЕ

о приеме уведомления о планируемом сносе объекта капитального
строительства/завершении сноса объекта капитального строительства

от 13.06.2023


№ 2442/4

По результатам рассмотрения уведомления о планируемом сносе объекта капитального строительства/завершении сноса объекта капитального строительства, принято решение о его приеме.

Дополнительно информируем:

Что уведомление о завершении сноса объекта капитального строительства, расположенного по адресу: Республика Татарстан, Елабужский муниципальный район, г. Елабуга, ул. Карима Рашидова (кадастровый номер земельного участка 16:47:010701:2443) размещен на сайте <http://городелабуга.рф/>.

Руководитель



Р.Л.Исланов

Исп: Сулейманова Ч.А.
8(85557)3-94-83

2442/4 от 13.06.2023

Исполнительный комитет
Елабужского муниципального района
Вх. № 224
Дата: «08» 06 2023 г.

Уведомление о завершении сноса объекта капитального строительства

«8» Июня 2023 г.

Исполнительный комитет Елабужского муниципального района Республики Татарстан

(наименование органа местного самоуправления поселения, городского округа по месту нахождения земельного участка, на котором располагался снесенный объект капитального строительства, или в случае, если такой земельный участок находится на межселенной территории, — наименование органа местного самоуправления муниципального района)

1. Сведения о застройщике, техническом заказчике

1.1.	Сведения о физическом лице, в случае если застройщиком является физическое лицо:	
1.1.1.	Фамилия, имя, отчество (при наличии)	Борихин Евгений Анатольевич
1.1.2.	Место жительства	Республика Татарстан, Елабужский район, г.Елабуга, ул.Пролетарская, д.24, кв.230
1.1.3.	Реквизиты документа, удостоверяющего личность	Паспорт 9210 №5051991 выдан ОУФМС России по РТ в Елабужском районе 04.03.2011г.
1.2.	Сведения о юридическом лице, в случае если застройщиком или техническим заказчиком является юридическое лицо:	-
1.2.1.	Наименование	-
1.2.2.	Место нахождения	-
1.2.3.	Государственный регистрационный номер записи о государственной регистрации юридического лица в едином государственном реестре юридических лиц, за исключением случая, если заявителем является иностранное юридическое лицо	-
1.2.4.	Идентификационный номер налогоплательщика, за исключением случая, если заявителем является иностранное юридическое лицо	-

2. Сведения о земельном участке

2.1.	Кадастровый номер земельного участка (при наличии)	16:47:010701:2443
2.2.	Адрес или описание местоположения земельного участка	Российская Федерация, Республика Татарстан, Елабужский муниципальный район, г.Елабуга, ул.Карима Рашидова
2.3.	Сведения о праве застройщика на земельный участок (правоустанавливающие документы)	Выписка б/н от 18.05.2021г.
2.4.	Сведения о наличии прав иных лиц на земельный участок (при наличии таких лиц)	-

Настоящим уведомляю о сносе объекта капитального строительства 16:47:010701:1822, указанного в уведомлении о планируемом

(кадастровый номер объекта капитального строительства (при наличии))

сносе объекта капитального строительства от «26» Мая 23

(дата направления)

Почтовый адрес и (или) адрес электронной почты для связи: 423602 РТ, Елабужский район, г.Елабуга, ул.Пролетарская, д.24, кв.230

Настоящим уведомлением я Борихин Евгений Анатольевич

(фамилия, имя, отчество (при наличии))

даю согласие на обработку персональных данных (в случае если застройщиком является физическое лицо).

(должность, в случае, если застройщиком или техническим заказчиком является юридическое лицо)

М. П.
(при наличии)

(подпись)

(рашифровка подписи)

Филиал публично-правовой компании "Роскадастр" по Республике Татарстан
полное наименование органа регистрации прав
Выписка из Единого государственного реестра недвижимости об объекте недвижимости



Сведения о характеристиках объекта недвижимости

На основании запроса от 02.06.2023, поступившего на рассмотрение 02.06.2023, сообщаем, что согласно записям Единого государственного реестра недвижимости:

Раздел 1 Лист 1

Земельный участок			
вид объекта недвижимости			

Лист № 1 раздела 1	Всего листов раздела 1: 2	Всего разделов: 5	Всего листов выписки: 7
--------------------	---------------------------	-------------------	-------------------------

02.06.2023г. № КУВИ-001/2023-127913027	
Кадастровый номер:	16:47:010701:2443
Номер кадастрового квартала:	16:47:010701
Дата присвоения кадастрового номера:	18.05.2021

Ранее присвоенный государственный учетный номер:	данные отсутствуют
Местоположение:	Российская Федерация, Республика Татарстан, Елабужский муниципальный район, МО "г Елабуга", г Елабуга, ул. Карима Рашидова
Площадь:	705 +/- 9
Кадастровая стоимость, руб.:	277896.9
Кадастровые номера расположенных в пределах земельного участка объектов недвижимости:	16:47:010701:1822, 16:47:010701:2508
Кадастровые номера объектов недвижимости, из которых образован объект недвижимости:	16:47:010701:1170; 16:47:010701:1921
Кадастровые номера образованных объектов недвижимости:	данные отсутствуют
Категория земель:	Земли населенных пунктов
Виды разрешенного использования:	индивидуальные жилые дома с приусадебными земельными участками
Сведения о кадастровом инженерере:	0359, образованием двух земельных участков путем перераспределения земельных участков с кадастровыми номерами 16:47:010701:1170, 16:47:010701:1921, М37-21, 2021-04-05
Сведения о лесах, водных объектах и об иных природных объектах, расположенных в пределах земельного участка:	данные отсутствуют
Сведения о том, что земельный участок полностью расположен в границах зоны с особыми условиями использования территории, территории объекта культурного наследия, публичного сервитута:	данные отсутствуют

полное наименование должности	 ДОКУМЕНТ ПОДПИСАН ЭЛЕКТРОННОЙ ПОДПИСЬЮ Сертификат: 3094B7974B3CA8E1F07A347CFAD6FA78 Владелец: ФЕДЕРАЛЬНАЯ СЛУЖБА ГОСУДАРСТВЕННОЙ РЕГИСТРАЦИИ, КАДАСТРА И КАРТОГРАФИИ Действителен: с 17.05.2022 по 10.08.2023	инициалы, фамилия

Земельный участок			
вид объекта недвижимости			
Лист № 2 раздела 1	Всего листов раздела 1: 2	Всего разделов: 5	Всего листов выписки: 7
02.06.2023г. № КУВИ-001/2023-127913027			
Кадастровый номер:		16:47:010701:2443	
Сведения о том, что земельный участок расположен в границах особой экономической зоны, территории опережающего социально-экономического развития, зоны территориального развития в Российской Федерации, игорной зоны:		данные отсутствуют	
Сведения о том, что земельный участок расположен в границах особо охраняемой природной территории, охотничьих угодий, лесничеств:		данные отсутствуют	
Сведения о результатах проведения государственного земельного надзора:		данные отсутствуют	
Сведения о расположении земельного участка в границах территории, в отношении которой утвержден проект межевания территории:		данные отсутствуют	
Условный номер земельного участка:		данные отсутствуют	
Сведения о принятии акта и (или) заключении договора, предусматривающих предоставление в соответствии с земельным законодательством исполнительным органом государственным органом власти или органом местного самоуправления, находящегося в государственной или муниципальной собственности земельного участка для строительства наемного дома социального использования или наемного дома коммерческого использования:		данные отсутствуют	
Сведения о том, что земельный участок или земельные участки образованы на основании решения об изъятии земельного участка и (или) расположенного на нем объекта недвижимости для государственных или муниципальных нужд:		данные отсутствуют	
Сведения о том, что земельный участок образован из земель или земельного участка, государственная собственность на которые не разграничена:		данные отсутствуют	
Сведения о наличии земельного спора о местоположении границ земельных участков:		данные отсутствуют	
Статус записи об объекте недвижимости:		Сведения об объекте недвижимости имеют статус "актуальные"	
Особые отметки:		Сведения, необходимые для заполнения раздела: 4 - Сведения о частях земельного участка, отсутствуют.	
Получатель выписки:		Исполнительный комитет Елабужского муниципального района	



ДОКУМЕНТ ПОДПИСАН
ЭЛЕКТРОННОЙ ПОДПИСЬЮ

Сертификат: 3094B7974B3CA8E1F07A347CFAD6FA78

Владелец: ФЕДЕРАЛЬНАЯ СЛУЖБА ГОСУДАРСТВЕННОЙ
РЕГИСТРАЦИИ, КАДАСТРА И КАРТОГРАФИИ
Действителен: с 17.05.2022 по 10.08.2023

полное наименование должности

инициалы, фамилия

Выписка из Единого государственного реестра недвижимости об объекте недвижимости
Сведения о зарегистрированных правах

Земельный участок			
вид объекта недвижимости			
Лист № 1 раздела 2	Всего листов раздела 2: 2	Всего разделов: 5	Всего листов выписки: 7
02.06.2023г. № КУВИ-001/2023-127913027			
Кадастровый номер:		16:47:010701:2443	
1	Правообладатель (правообладатели):	1.1	Борихин Евгений Анатольевич, 30.01.1966, гор. Елабуга Татарской АССР, Российская Федерация, СНИЛС 101-384-808 21 Паспорт гражданина Российской Федерации серия 92 10 №051991, выдан 04.03.2011, Отделом УФМС России по Республике Татарстан в Елабужском районе Республика Татарстан (Татарстан), Елабужский р-н, г. Елабуга, ул. Пролетарская, д.24, кв.230
	Сведения о возможности предоставления третьим лицам персональных данных физического лица:	1.1.1	данные отсутствуют
2	Вид, номер, дата и время государственной регистрации права:	2.1	Собственность 16:47:010701:2443-16/262/2021-1 18.05.2021 14:05:50
3	Сведения об осуществлении государственной регистрации сделки, права без необходимого в силу закона согласия третьего лица, органа:	3.1	данные отсутствуют
4	Ограничение прав и обременение объекта недвижимости:	не зарегистрировано	
5	Договоры участия в долевом строительстве:	не зарегистрировано	
6	Заявленные в судебном порядке права требования:	данные отсутствуют	
7	Сведения о возможности предоставления третьим лицам персональных данных физического лица	данные отсутствуют	
8	Сведения о возражении в отношении зарегистрированного права:	данные отсутствуют	
9	Сведения о наличии решения об изъятии объекта недвижимости для государственных и муниципальных нужд:	данные отсутствуют	
10	Сведения о невозможности государственной регистрации без личного участия правообладателя или его законного представителя:	данные отсутствуют	



ДОКУМЕНТ ПОДПИСАН
ЭЛЕКТРОННОЙ ПОДПИСЬЮ

Сертификат: 3094B7974B3CA8E1F07A347CFAD6FA78

Владелец: ФЕДЕРАЛЬНАЯ СЛУЖБА ГОСУДАРСТВЕННОЙ
РЕГИСТРАЦИИ, КАДАСТРА И КАРТОГРАФИИ
Действителен: с 17.05.2022 по 10.08.2023

полное наименование должности

инициалы, фамилия

Земельный участок			
вид объекта недвижимости			
Лист № 2 раздела 2	Всего листов раздела 2: 2	Всего разделов: 5	Всего листов выписки: 7
02.06.2023г. № КУВИ-001/2023-127913027			
Кадастровый номер:		16:47:010701:2443	
11	Правопритязания и сведения о наличии поступивших, но не рассмотренных заявлений о проведении государственной регистрации права (перехода, прекращения права), ограничения права или обременения объекта недвижимости, сделки в отношении объекта недвижимости:	отсутствуют	
11	Сведения о невозможности государственной регистрации перехода, прекращения, ограничения права на земельный участок из земель сельскохозяйственного назначения:	данные отсутствуют	

полное наименование должности		ДОКУМЕНТ ПОДПИСАН	инициалы, фамилия
		ЭЛЕКТРОННОЙ ПОДПИСЬЮ	
	Сертификат: 3094B7974B3CA8E1F07A347CFAD6FA78 Владелец: ФЕДЕРАЛЬНАЯ СЛУЖБА ГОСУДАРСТВЕННОЙ РЕГИСТРАЦИИ, КАДАСТРА И КАРТОГРАФИИ Действителен: с 17.05.2022 по 10.08.2023		

Выписка из Единого государственного реестра недвижимости об объекте недвижимости

Описание местоположения земельного участка

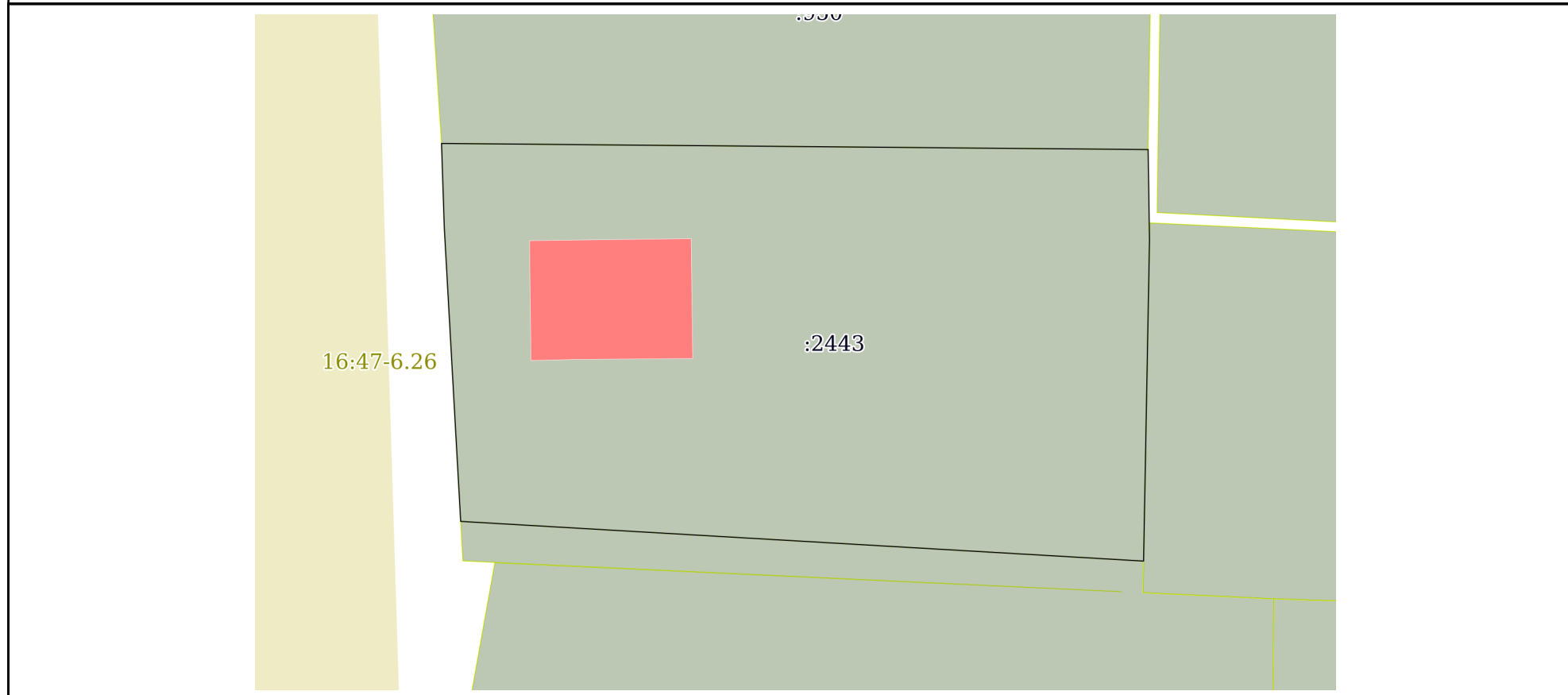
Земельный участок			
вид объекта недвижимости			

Лист № 1 раздела 3	Всего листов раздела 3: 1	Всего разделов: 5	Всего листов выписки: 7
--------------------	---------------------------	-------------------	-------------------------

02.06.2023г. № КУВИ-001/2023-127913027

Кадастровый номер: 16:47:010701:2443

План (чертеж, схема) земельного участка



Масштаб 1:300 Условные обозначения:

	 ДОКУМЕНТ ПОДПИСАН ЭЛЕКТРОННОЙ ПОДПИСЬЮ Сертификат: 3094В7974ВЗСА8Е1F07А347СFAD6FA78 Владелец: ФЕДЕРАЛЬНАЯ СЛУЖБА ГОСУДАРСТВЕННОЙ РЕГИСТРАЦИИ, КАДАСТРА И КАРТОГРАФИИ Действителен: с 17.05.2022 по 10.08.2023	
полное наименование должности	инициалы, фамилия	

Выписка из Единого государственного реестра недвижимости об объекте недвижимости

Описание местоположения земельного участка

Земельный участок			
вид объекта недвижимости			
Лист № 1 раздела 3.1	Всего листов раздела 3.1: 1	Всего разделов: 5	Всего листов выписки: 7
02.06.2023г. № КУВИ-001/2023-127913027			
Кадастровый номер:		16:47:010701:2443	

Описание местоположения границ земельного участка							
№ п/п	Номер точки		Дирекционный угол	Горизонтальное проложение, м	Описание закрепления на местности	Кадастровые номера смежных участков	Сведения об адресах правообладателей смежных земельных участков
	начальная	конечная					
1	2	3	4	5	6	7	8
1	1.1.1	1.1.2	358°7.1`	4.26	данные отсутствуют	данные отсутствуют	данные отсутствуют
2	1.1.2	1.1.3	90°29.8`	35.77	данные отсутствуют	16:47:010701:950	423603, Респ. Татарстан, р-н. Елабужский, г. Елабуга, ул. Пролетарская, д. 24, кв. 230
3	1.1.3	1.1.4	179°7.3`	4.56	данные отсутствуют	данные отсутствуют	данные отсутствуют
4	1.1.4	1.1.5	181°3.4`	16.28	данные отсутствуют	16:47:010701:1514	Республика Татарстан (Татарстан), Елабужский р-н, г. Елабуга, ул. Болгар, д.4, кв.36
5	1.1.5	1.1.6	273°19.7`	34.63	данные отсутствуют	16:47:010701:2442	адрес отсутствует
6	1.1.6	1.1.1	356°48.4`	14.9	данные отсутствуют	данные отсутствуют	данные отсутствуют

полное наименование должности	 ДОКУМЕНТ ПОДПИСАН ЭЛЕКТРОННОЙ ПОДПИСЬЮ	инициалы, фамилия
	Сертификат: 3094B7974B3CA8E1F07A347CFAD6FA78 Владелец: ФЕДЕРАЛЬНАЯ СЛУЖБА ГОСУДАРСТВЕННОЙ РЕГИСТРАЦИИ, КАДАСТРА И КАРТОГРАФИИ Действителен: с 17.05.2022 по 10.08.2023	

Выписка из Единого государственного реестра недвижимости об объекте недвижимости

Описание местоположения земельного участка

Земельный участок			
вид объекта недвижимости			
Лист № 1 раздела 3.2	Всего листов раздела 3.2: 1	Всего разделов: 5	Всего листов выписки: 7
02.06.2023г. № КУВИ-001/2023-127913027			
Кадастровый номер:		16:47:010701:2443	

Сведения о характерных точках границы земельного участка				
Система координат МСК-16				
Номер точки	Координаты, м		Описание закрепления на местности	Средняя квадратичная погрешность определения координат характерных точек границ земельного участка, м
	X	Y		
1	2	3	4	5
1	472019.62	2296778.91	-	0.1
2	472004.74	2296779.74	-	0.1
3	472002.73	2296814.31	-	0.1
4	472019.01	2296814.61	-	0.1
5	472023.57	2296814.54	-	0.1
6	472023.88	2296778.77	-	0.1
1	472019.62	2296778.91	-	0.1



ДОКУМЕНТ ПОДПИСАН
ЭЛЕКТРОННОЙ ПОДПИСЬЮ

Сертификат: 3094В7974ВЗСА8Е1F07А347СFAD6FA78

Владелец: ФЕДЕРАЛЬНАЯ СЛУЖБА ГОСУДАРСТВЕННОЙ
РЕГИСТРАЦИИ, КАДАСТРА И КАРТОГРАФИИ
Действителен: с 17.05.2022 по 10.08.2023

полное наименование должности

инициалы, фамилия

Филиал публично-правовой компании "Роскадастр" по Республике Татарстан
полное наименование органа регистрации прав
Выписка из Единого государственного реестра недвижимости об объекте недвижимости



Сведения о характеристиках объекта недвижимости

На основании запроса от 02.06.2023, поступившего на рассмотрение 02.06.2023, сообщаем, что согласно записям Единого государственного реестра недвижимости:

Раздел 1 Лист 1

Здание			
вид объекта недвижимости			

Лист № 1 раздела 1	Всего листов раздела 1: 2	Всего разделов: 3	Всего листов выписки: 5
--------------------	---------------------------	-------------------	-------------------------

02.06.2023г. № КУВИ-001/2023-127913033	
Кадастровый номер:	16:47:010701:1822
Номер кадастрового квартала:	16:47:010701
Дата присвоения кадастрового номера:	01.12.2014

Ранее присвоенный государственный учетный номер:	Условный номер 16-16-20/016/2014-218
Местоположение:	Республика Татарстан, Елабужский муниципальный район, г. Елабуга, Садоводческое товарищество "Сизовец", участок 11/216
Площадь:	37.4
Назначение:	Нежилое
Наименование:	Дом
Количество этажей, в том числе подземных этажей:	2, в том числе подземных 0
Материал наружных стен:	Кирпичные
Год ввода в эксплуатацию по завершении строительства:	2014
Год завершения строительства:	данные отсутствуют
Кадастровая стоимость, руб.:	327618.39
Кадастровые номера иных объектов недвижимости, в пределах которых расположен объект недвижимости:	16:47:010701:1203, 16:47:010701:2443
Кадастровые номера помещений, машино-мест, расположенных в здании или сооружении:	данные отсутствуют
Кадастровые номера объектов недвижимости, из которых образован объект недвижимости:	данные отсутствуют
Кадастровые номера образованных объектов недвижимости:	данные отсутствуют
Сведения о включении объекта недвижимости в состав предприятия как имущественного комплекса:	данные отсутствуют
Сведения о включении объекта недвижимости в состав единого недвижимого комплекса:	данные отсутствуют

полное наименование должности	 ДОКУМЕНТ ПОДПИСАН ЭЛЕКТРОННОЙ ПОДПИСЬЮ Сертификат: 3094B7974B3CA8E1F07A347CFAD6FA78 Владелец: ФЕДЕРАЛЬНАЯ СЛУЖБА ГОСУДАРСТВЕННОЙ РЕГИСТРАЦИИ, КАДАСТРА И КАРТОГРАФИИ Действителен: с 17.05.2022 по 10.08.2023	инициалы, фамилия

Здание			
вид объекта недвижимости			
Лист № 2 раздела 1	Всего листов раздела 1: 2	Всего разделов: 3	Всего листов выписки: 5
02.06.2023г. № КУВИ-001/2023-127913033			
Кадастровый номер:		16:47:010701:1822	
Виды разрешенного использования:		данные отсутствуют	
Сведения о включении объекта недвижимости в реестр объектов культурного наследия:		данные отсутствуют	
Сведения о кадастровом инженере:		данные отсутствуют	
Статус записи об объекте недвижимости:		Сведения об объекте недвижимости имеют статус "актуальные, ранее учтенные"	
Особые отметки:		Сведения, необходимые для заполнения разделов: 6 - Сведения о частях объекта недвижимости; 7 - Перечень помещений, машино-мест, расположенных в здании, сооружении; 8 - План расположения помещения, машино-места на этаже (плане этажа), отсутствуют.	
Получатель выписки:		Исполнительный комитет Елабужского муниципального района	



ДОКУМЕНТ ПОДПИСАН
ЭЛЕКТРОННОЙ ПОДПИСЬЮ

Сертификат: 3094B7974B3CA8E1F07A347CFAD6FA78

Владелец: ФЕДЕРАЛЬНАЯ СЛУЖБА ГОСУДАРСТВЕННОЙ
РЕГИСТРАЦИИ, КАДАСТРА И КАРТОГРАФИИ
Действителен: с 17.05.2022 по 10.08.2023

полное наименование должности

инициалы, фамилия

Выписка из Единого государственного реестра недвижимости об объекте недвижимости
Сведения о зарегистрированных правах

Здание			
вид объекта недвижимости			
Лист № 1 раздела 2	Всего листов раздела 2: 2	Всего разделов: 3	Всего листов выписки: 5
02.06.2023г. № КУВИ-001/2023-127913033			
Кадастровый номер:		16:47:010701:1822	
1	Правообладатель (правообладатели):	1.1	Борихин Евгений Анатольевич, 30.01.1966, гор. Елабуга Татарской АССР, Российская Федерация, СНИЛС 101-384-808 21 Паспорт гражданина Российской Федерации серия 92 10 №051991, выдан 04.03.2011, Отделом УФМС России по Республике Татарстан в Елабужском районе Республика Татарстан (Татарстан), Елабужский р-н, г. Елабуга, ул. Пролетарская, д.24, кв.230
	Сведения о возможности предоставления третьим лицам персональных данных физического лица:	1.1.1	данные отсутствуют
2	Вид, номер, дата и время государственной регистрации права:	2.1	Собственность 16-16-20/016/2014-218 07.10.2014 00:00:00
3	Сведения об осуществлении государственной регистрации сделки, права без необходимого в силу закона согласия третьего лица, органа:	3.1	данные отсутствуют
4	Ограничение прав и обременение объекта недвижимости:	не зарегистрировано	
5	Договоры участия в долевом строительстве:	не зарегистрировано	
6	Заявленные в судебном порядке права требования:	данные отсутствуют	
7	Сведения о возможности предоставления третьим лицам персональных данных физического лица	данные отсутствуют	
8	Сведения о возражении в отношении зарегистрированного права:	данные отсутствуют	
9	Сведения о наличии решения об изъятии объекта недвижимости для государственных и муниципальных нужд:	данные отсутствуют	
10	Сведения о невозможности государственной регистрации без личного участия правообладателя или его законного представителя:	данные отсутствуют	



ДОКУМЕНТ ПОДПИСАН
ЭЛЕКТРОННОЙ ПОДПИСЬЮ

Сертификат: 3094B7974B3CA8E1F07A347CFAD6FA78

Владелец: ФЕДЕРАЛЬНАЯ СЛУЖБА ГОСУДАРСТВЕННОЙ
РЕГИСТРАЦИИ, КАДАСТРА И КАРТОГРАФИИ
Действителен: с 17.05.2022 по 10.08.2023

полное наименование должности

инициалы, фамилия

Здание			
вид объекта недвижимости			
Лист № 2 раздела 2	Всего листов раздела 2: 2	Всего разделов: 3	Всего листов выписки: 5
02.06.2023г. № КУВИ-001/2023-127913033			
Кадастровый номер:		16:47:010701:1822	
11	Правопритязания и сведения о наличии поступивших, но не рассмотренных заявлений о проведении государственной регистрации права (перехода, прекращения права), ограничения права или обременения объекта недвижимости, сделки в отношении объекта недвижимости:	отсутствуют	

полное наименование должности	 ДОКУМЕНТ ПОДПИСАН ЭЛЕКТРОННОЙ ПОДПИСЬЮ	инициалы, фамилия
	Сертификат: 3094B7974B3CA8E1F07A347CFAD6FA78 Владелец: ФЕДЕРАЛЬНАЯ СЛУЖБА ГОСУДАРСТВЕННОЙ РЕГИСТРАЦИИ, КАДАСТРА И КАРТОГРАФИИ Действителен: с 17.05.2022 по 10.08.2023	

Выписка из Единого государственного реестра недвижимости об объекте недвижимости
 Описание местоположения объекта недвижимости

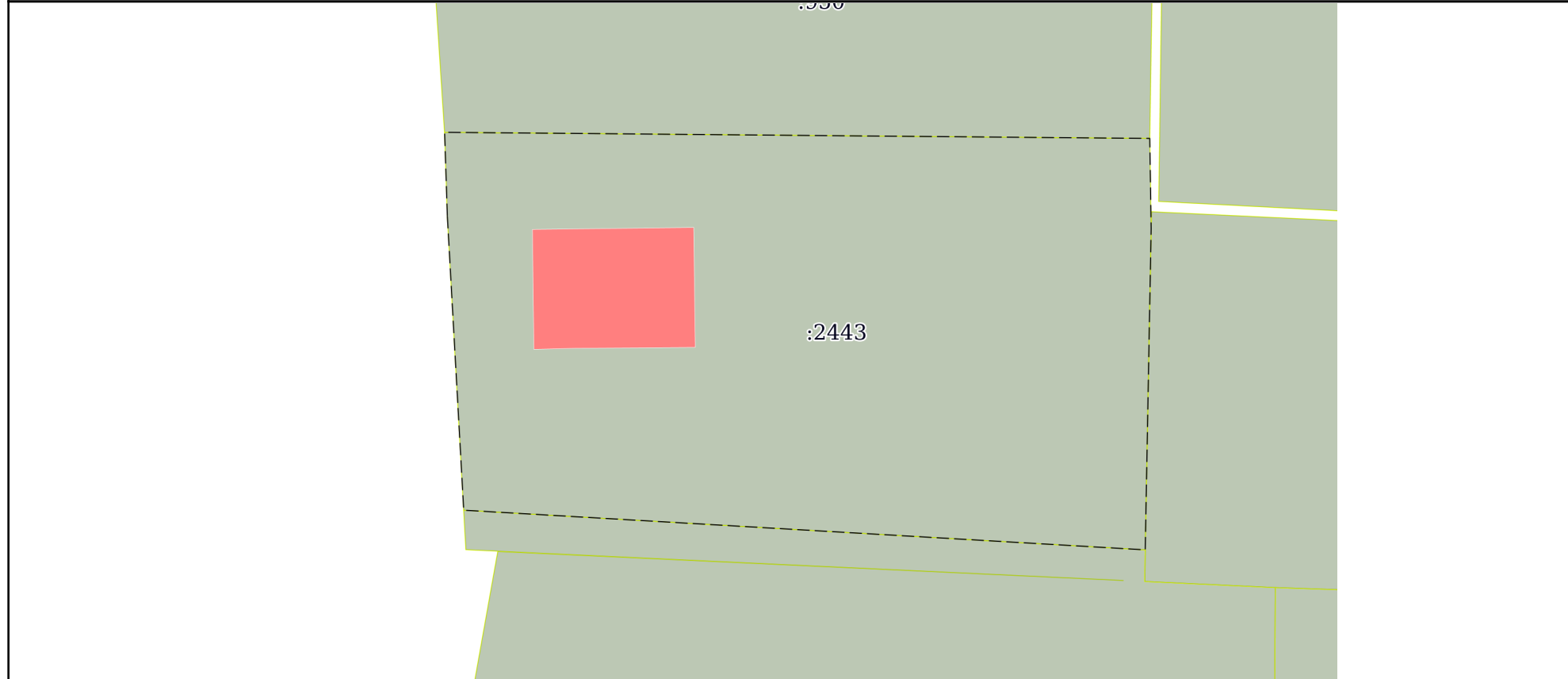
Здание			
вид объекта недвижимости			

Лист № 1 раздела 5	Всего листов раздела 5: 1	Всего разделов: 3	Всего листов выписки: 5
--------------------	---------------------------	-------------------	-------------------------

02.06.2023г. № КУВИ-001/2023-127913033

Кадастровый номер: 16:47:010701:1822

Схема расположения объекта недвижимости (части объекта недвижимости) на земельном участке(ах)



Масштаб 1:300 Условные обозначения:

	 <p>ДОКУМЕНТ ПОДПИСАН ЭЛЕКТРОННОЙ ПОДПИСЬЮ</p> <p>Сертификат: 3094В7974В3СА8Е1F07А347CFAD6FA78 Владелец: ФЕДЕРАЛЬНАЯ СЛУЖБА ГОСУДАРСТВЕННОЙ РЕГИСТРАЦИИ, КАДАСТРА И КАРТОГРАФИИ Действителен: с 17.05.2022 по 10.08.2023</p>	
полное наименование должности	инициалы, фамилия	